

Форми земної поверхні України

Я досліджую світ 4- Б клас



Доповни речення

Україна розташована на материку



Столиця України – це місто



Найбільша річка України -



Тема уроку.

Форми земної поверхні України





Основними формами земної поверхні є **гори** і **рівнини**



**Рівнини – це великі ділянки суші, які мають
рівну або слабо горбисту поверхню**



Рівнини поділяються на низовини і ВИСОЧИНИ



Низовини – це форми земної поверхні,
висота яких не перевищує 200 м



Височини – це форми земної поверхні, висота яких коливається в межах від 200м до 500м



Рівнини , на яких не має підвищень
та понижень, називають **плоскими**



Рівнини, на яких є горби, називають горбистими



На півночі України розташована Поліська низовина



На території України знаходяться
такі височини:
Волинська,
Подільська,
Придніпровська,
Донецька,
Приазовська






**Національний природний парк
«Подільські Товтри» розташований в
Україні на території Городоцького,
Чемеровецького та Кам'янець-
Подільського районів Хмельницької
області.**







Горб - невелике підвищення над
земною поверхнею, висота якого не
перевищує 200 м



вершина

схил

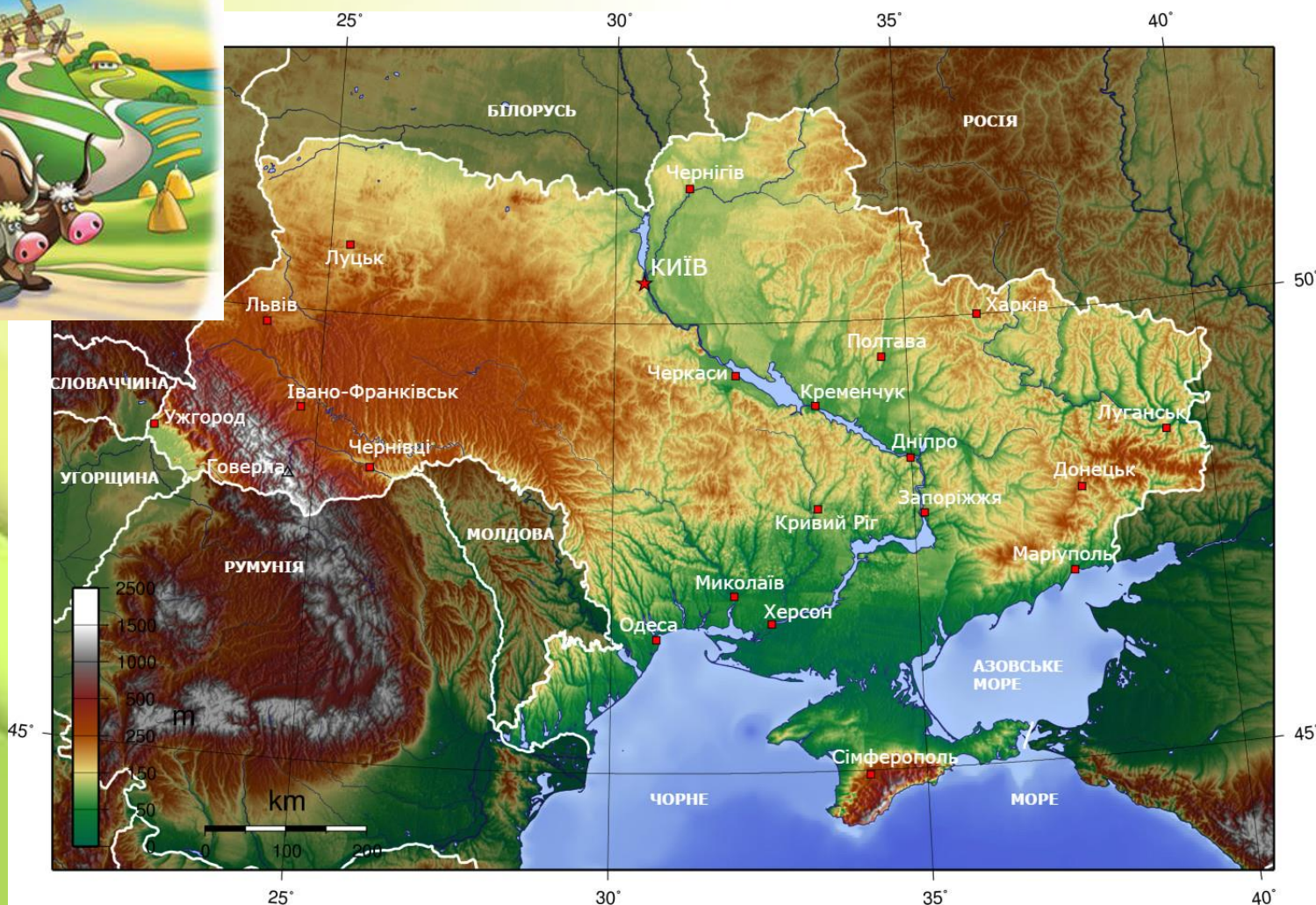
підніжжя

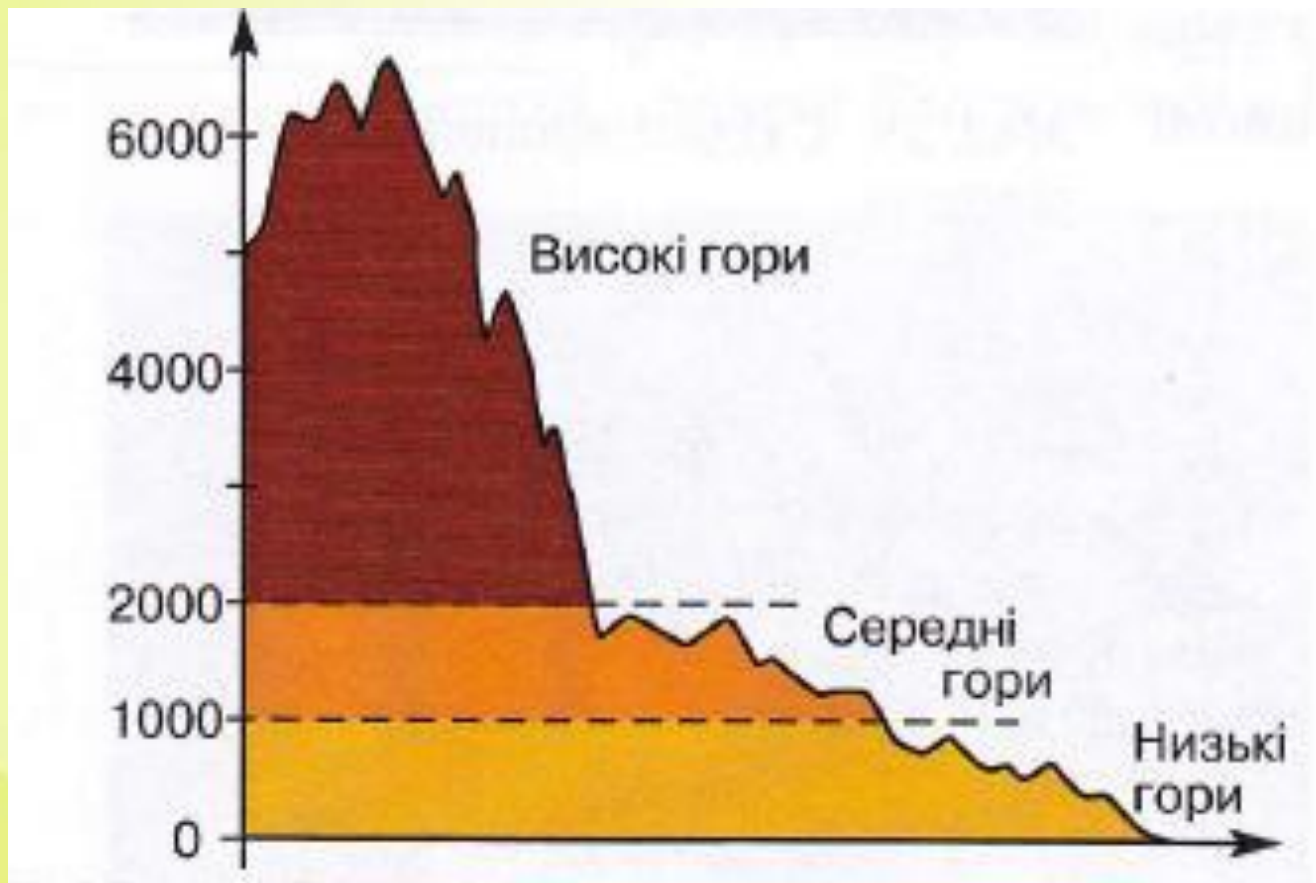


Схили у горбів бувають пологі і круті



Гори – це високо підняті над рівнинами ділянки суші.







1- підніжжя гори
2 – схил
3 - вершина



У західній частині України простягаються Карпатські гори




Найвища вершина України, гора Говерла, належить до Карпатських гір; її висота 2061 м



На крайньому півдні України— Кримські гори



У Кримських горах найвищою є Роман-Кош — 1545 м.



Висновок

Форми земної поверхні України

рівнини

НИЗОВИНИ

ВИСОЧИНИ

ГОРИ

низькі (до 1000м)

середні (1000-2000м)

високі (від 2000м)



